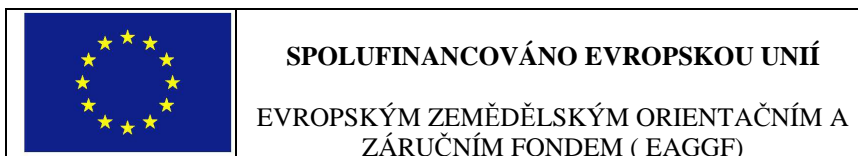


**Pilotní strategie území
Místní akční skupiny Veselsko – Řečicko
o.p.s.
Období 2007-2013**





STRATEGIE OBSAH:

| | |
|---|-----------|
| 1. Důvod pro vznik dokumentu | 3 |
| 2. Analýza území | 4 |
| 2.1. Představení regionu MAS | 5 |
| 2.2. Cestovní ruch | 8 |
| 2.3. Obyvatelstvo | 14 |
| 2.4. Spolkový život | 16 |
| 2.5. Životní prostředí | 17 |
| 2.6. Infrastruktura | 21 |
| 2.6.1. Doprava, komunikace | 21 |
| 2.6.2. Vodohospodářská infrastruktura | 23 |
| 2.6.3. Občanská vybavenost | 24 |
| 2.6.4. ÚPD – Územně plánovací dokumentace | 24 |
| 2.6.5. Sociální infrastruktura | 25 |
| 2.7. Ekonomické prostředí | 26 |
| 2.8. Místní akční skupina Veselsko – Řečicko o.p.s. (Vznik, orgány, členové, poslání MAS) | 28 |
| 2.9. Shrnutí dosud uplatňovaných politik na území MAS | 33 |
| 3. Rozvojová část | 35 |
| 3.1. Úvod | 36 |
| 3.2. Programovací období Evropské unie 2007-2013 | 37 |
| 3.3. Směry rozvoje regionu MAS | 44 |
| 3.3.A Cestovní ruch | 46 |
| 3.3.B Lidský potenciál | 48 |
| 3.3.C Životní prostředí | 49 |
| 3.3.D Infrastruktura | 50 |
| 3.3.E Ekonomické prostředí | 51 |
| 3.3.F Občanská vybavenost | 52 |
| 3.3.G Rozvoj území | 53 |
| 4. Zásobník projektů | 55 |
| 4.1. Úvod | 56 |
| 4.2. Přehled projektů na území jednotlivých členských obcí MAS | 57 |

Přílohy:

- Příloha č. 1 – Katastrální území zasahující do CHKO Třeboňsko
- Příloha č. 2 – Přehled nejdůležitějších podnikatelských subjektů
- Příloha č. 3 – Infrastruktura
- Příloha č. 4 – Doprava
- Příloha č. 5 – Analýza problémových okruhů území



1. Důvod pro vznik dokumentu

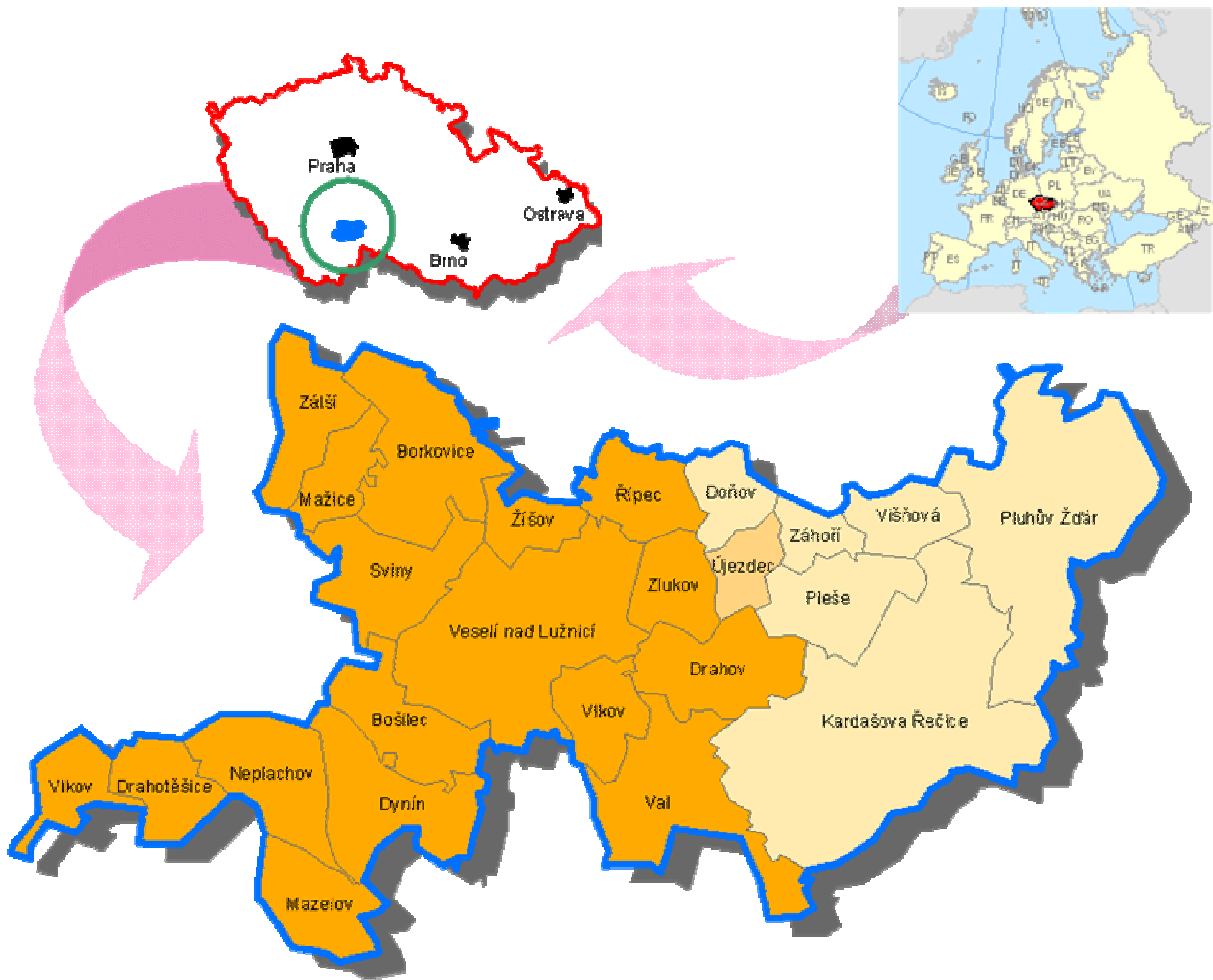
Pilotní strategie území MAS Veselsko – Řečicko o.p.s. bude sloužit jako podklad pro plánování rozvojových aktivit v regionu MAS v období 2007-2013.

Strategie vychází z již zpracovaných a aktualizovaných rozvojových dokumentů jednotlivých členských svazků, dále vychází z výsledků provedeného dotazníkového šetření, ze seminářů a z jednání pracovní skupiny MAS. Na zpracování strategie se dále podíleli i odborníci z řad široké veřejnosti.

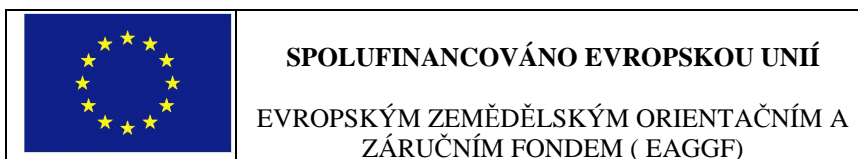
Rozčlenění strategie:

- Analýza území – obsahuje množství tabulek, grafů, vč. popisu území MAS, principu fungování MAS. Analýza území byla zpracována na základě dotazníkového šetření, při kterém byly osloveny všechny členské obce MAS – tj. celkem 24 obcí. Popisuje faktory, které mohou ovlivnit další vývoj MAS a na základě kterých budou vymezeny priority ve strategii MAS a zpracována rozvojová část
- Rozvojová část – popisuje současnou situaci, SWOT analýzy jednotlivých prioritních oblastí a určuje směry rozvoje regionu MAS (vč. priorit a opatření)
- Zásobník projektů

Na vypracování strategie se podíleli všichni členové MAS, kteří přispěli svými poznatky z oborů, ve kterých působí, facilitátor MAS svými dlouholetými zkušenostmi v oblasti regionálního plánování, dotačního managementu atd., pracovníci sekretariátu MAS. Zpracovatelem strategie je BESI a.s., společnost, která již řadu let spolupracuje s obcemi a dalšími subjekty na území MAS v oblasti fundraisingu, tvorby projektů a žádostí do dotačních titulů ČR a EU.



2. Analýza území Místní akční skupina Veselsko – Řečicko o.p.s.

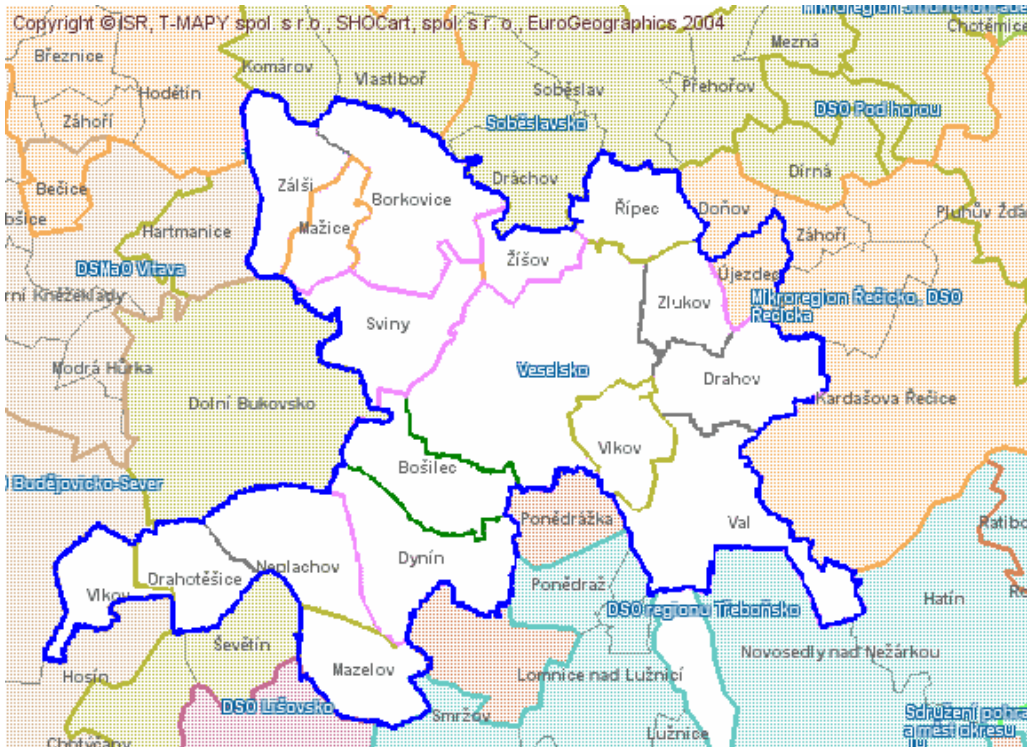




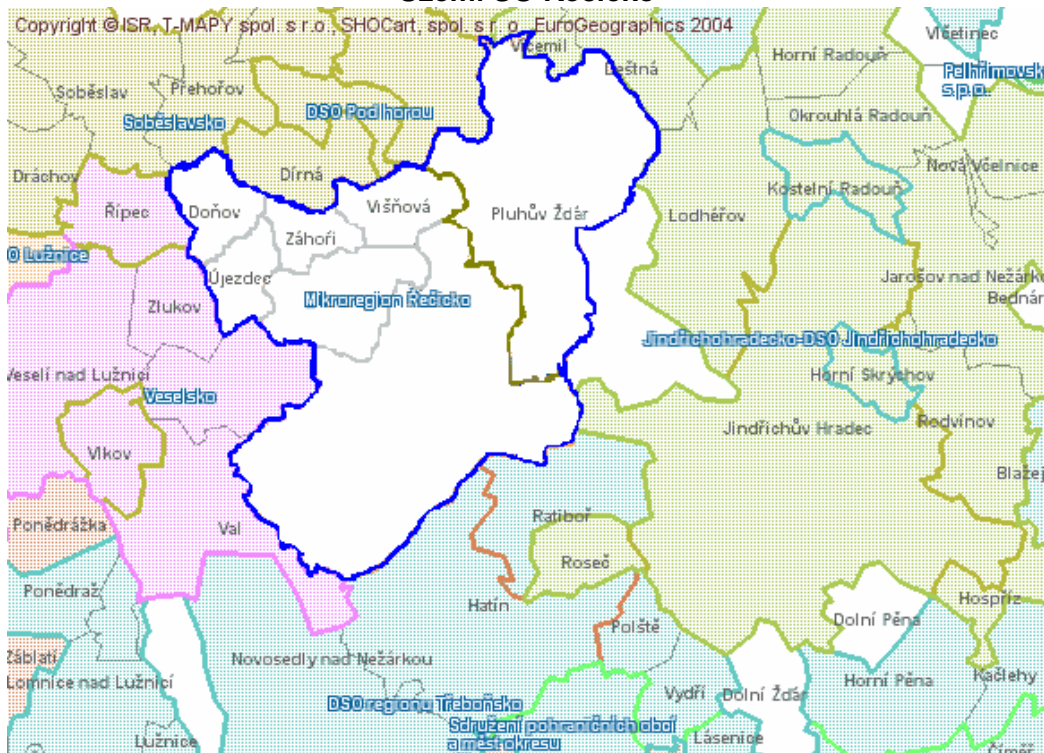
2.1. PŘEDSTAVENÍ REGIONU MAS

Region MAS je tvořen dvěma Svazky obcí – **Svazkem obcí Veselsko** (18 členských obcí, 10 211 obyvatel) a **Svazkem obcí mikroregionu Řečicko** (7 členských obcí, 3 212 obyvatel). Celkem se tedy region MAS rozkládá na území třech okresů (České Budějovice, Tábor a Jindřichův Hradec) na 269 km² a v celkem 24 obcích (z nichž Veselí nad Lužnicí a Kardašova Řečice mají statut města) žije více než 13 100 obyvatel.

Území SO Veselsko



Území SO Řečicko





Základní údaje o členských obcích

| Obec | Části obce | Počet částí | Počet obyvatel ¹⁾ | Celková výměra v km ² | Nadmořská výška m.n.m. |
|------------------------------------|--|-------------|------------------------------|----------------------------------|------------------------|
| Borkovice | Borkovice | 1 | 229 | 15,8 | 416 |
| Bošilec | Bošilec | 1 | 192 | 9,6 | 419 |
| Drahotěšice | Drahotěšice | 1 | 208 | 7,1 | 521 |
| Drahov | Drahov | 1 | 171 | 11,0 | 435 |
| Dynín | Dynín, Lhota | 2 | 344 | 13,1 | 424 |
| Mazelov | Mazelov | 1 | 211 | 8,6 | 438 |
| Mažice | Mažice | 1 | 141 | 5,5 | 419 |
| Neplachov | Neplachov | 1 | 365 | 10,88 | 422 |
| Řípec | Řípec | 1 | 287 | 7,4 | 443 |
| Sviny | Sviny, Kundratice | 2 | 313 | 11,2 | 419 |
| Újezdec ²⁾ | Újezdec | 1 | 61 | 4,2 | 448 |
| Val | Val, Hamr | 2 | 241 | 16,4 | 423 |
| Veselí nad Lužnicí | Veselí nad Lužnicí, Hrusice | 2 | 6 641 | 29,6 | 407 |
| Vlkov - TA | Vlkov | 1 | 152 | 6,5 | 414 |
| Vlkov - ČB | Vlkov | 1 | 24 | 5,7 | 500 |
| Zálší | Zálší, Klečaty | 2 | 259 | 8,9 | 422 |
| Zlukov | Zlukov | 1 | 232 | 6,0 | 439 |
| Žíšov | Žíšov | 1 | 140 | 4,7 | 424 |
| SO Veselsko | 18 obcí | 23 | 10 211 | 182,2 | --- |
| Doňov | Doňov | 1 | 90 | 5,1 | 441 |
| Kardašova Řečice | Kardašova Řečice, Mnich, Nítovice | 3 | 2 033 | 45,8 | 439 |
| Pleše | Pleše | 1 | 178 | 9,8 | 487 |
| Pluhův Žďár | Červená Lhota, Jižná, Klenov, Mostečný, Plasná, Pohoří, Samosoly | 7 | 644 | 33,4 | 478 |
| Újezdec | Újezdec | 1 | 61 | 4,2 | 448 |
| Višňová | Višňová | 1 | 77 | 5,8 | 478 |
| Záhoří | Záhoří | 1 | 129 | 3,6 | 465 |
| SO Řečicka | 7 obcí | 15 | 3 212 | 107,7 | --- |
| Obce MAS Veselsko - Řečicko | 24 obcí | 37 | 13 362 | 289,9 | --- |

Pozn.: 1) Údaje ČSÚ – SDLB k 1.3.2001

2) obec Újezdec je členskou obcí SO Veselsko i SO Řečicka

**Kontaktní údaje členských obcí MAS**

| Obec | IČ | Adresa | Telefon | E-mail |
|--------------------|--------|---|-----------|----------------------------|
| Borkovice | 252093 | OÚ Borkovice 39181 Veselí n/L | 381580028 | borkovice@seznam.cz |
| Bošilec | 581194 | OÚ Bošilec 37365 Dolní Bukovsko | 387986912 | starosta@bosilec.cz |
| Drahotěšice | 581267 | OÚ Drahotěšice 36 37341 Hluboká n/V | 387997024 | obec.drahotesice@quick.cz |
| Drahov | 512583 | OÚ Drahov 15 39181 Veselí n/L | 381582690 | obec.drahov@seznam.cz |
| Dynín | 244864 | OÚ Dynín 48 Dynín | 387986931 | sekretariat@obecdynin.cz |
| Mazelov | 581453 | OÚ Mazelov 40 37363 Ševětín | 387997445 | starosta@mazelov.cz |
| Mažice | 667013 | OÚ Mažice Veselí n/L 39181 | 381581150 | obec_mazice@volny.cz |
| Neplachov | 581801 | OÚ Neplachov 47 37356 Dolní Bukovsko | 387986436 | neplachov@volny.cz |
| Újezdec | 512745 | OÚ Újezdec 40 37821 Kardašova Řečice | 384382172 | ujezdec.kr@tiscali.cz |
| Sviny | 667188 | OÚ Sviny 51 39181 Veselí n/L | 381583482 | obec.sviny@volny.cz |
| Řípec | 667137 | OÚ Řípec 39 39181 Veselí n/L | 381583312 | ouripec@cbox.cz |
| Val | 667226 | OÚ Val 67 39181 Veselí n/L | 381582392 | ouval@volny.cz |
| Veselí nad Lužnicí | 253081 | Nám. T.G. Masaryka 26, 39181 Veselí n/L | 381548111 | mesto@veseli.cz |
| Vlkov - ČB | 581933 | OÚ Vlkov 16 37341 Hluboká n/Vltavou | 387997373 | --- |
| Vlkov - Tábor | 667269 | OÚ Vlkov 29 39181 Veselí n/L | 381584226 | --- |
| Zálší | 667293 | OÚ Zálší 53 39181 Veselí n/L | 381580881 | obec_zalsi@volny.cz |
| Zlukov | 667315 | OÚ Zlukov 66 39181 Veselí n/L | 381583718 | ou@zlukov.cz |
| Žišov | 667331 | OÚ Žišov 73 39181 Veselí n/L | 381581202 | ouzisov@volny.cz |
| Doňov | 476722 | Doňov 38 378 21 Kardašova Řečice | 384382140 | obec.donov@tiscali.cz |
| Kardašova Řečice | 246905 | Nám. J. Hrubého 64, 37821 Kardašova Řečice | 384383031 | mestokr@quick.cz |
| Pleše | 512702 | OÚ Pleše 85 37821 Kardašova Řečice | 384382104 | plese@tiscali.cz |
| Pluhův Žďár | 247260 | OÚ Pluhův Žďár 66 378 24 Pluhův Žďár | 384382082 | starosta@obecpluhuvzdar.cz |
| Višňová | 512753 | OÚ Višňová 45 37821 Kardašova Řečice | 384382690 | ouvis@tiscali.cz |
| Záhoří | 512770 | OÚ Záhoří 25 37821 Kardašova Řečice | 725031465 | obeczahori@tiscali.cz |

Zdroj: Údaje obcí (5/2006)



2.2. CESTOVNÍ RUCH

V následujícím textu je uveden základní popis potenciálu území z hlediska cestovního ruchu. Zhodnocení stavu a návrh dalšího rozvoje v této oblasti je uveden v rozvojové části 3.3.A. *Cestovní ruch*.

Území regionu MAS Veselsko - Řečicko patří mezi vyhledávané turistické oblasti, nachází se v zázemí návštěvnicky atraktivního Jindřichohradecka, Třeboňska, území kolem **Lužnice**.

Je to oblast různorodá a pestrá. Na jihu do ní částečně zasahuje **CHKO Třeboňsko**.

Krajina má charakter mírně zvlněné pahorkatiny a nabízí čisté a harmonické prostředí. Území je atraktivní pro chalupaření, návštěvy lesa, sběr lesních plodů, rybaření, hipoturistiku.

K největším atraktivitám patří zámek **Červená Lhota** na severu území. Přibližně severojižním směrem prochází regionem dálková **mezinárodní cyklotrasa Greenways Praha - Vídeň**. K zajímavým objektům patří také zámek v Kardašově Řečici, tvrziště jižně od zmíněného města nebo zámek v Pluhově Žďáru. Ve většině obcí se nacházejí prvky drobné architektury (kapličky, křížky).

Celá oblast je protkána turisticky značenými trasami, které spojují nejzajímavější místa a východiště. např. modrá turistická značka vede z Kamenice nad Lipou přes Červenou Lhotu, Kardašovu Řečici, Cikar a Hamr do Veselí nad Lužnicí.

Turisté mohou využít i **cyklistické trasy**, k nejvýznamnějším patří výše zmíněná mezinárodní trasa, která prochází z Tábora směrem na Červenou Lhotu a dále přes Pluhův Žďár, Studnici, Jindřichův Hradec do Rakouska (Vídeň). Na vlakovém nádraží ve Veselí nad Lužnicí je **možnost zapůjčení kol** na cykloturistiku. Tato služba umožňuje přiblížit region i pro příjíždějící turisty, kteří mohou takto navázat na cyklostezku a pokračovat v poznávání přírodních a kulturních krás tohoto regionu. Na náměstí ve Veselí n/Lužnicí (v budově městského úřadu) mohou turisté načerpat potřebné informace v **Informačním centru** – celoroční provoz. Zde si mohou zakoupit brožury s turistickými trasami a památkami v regionu. Není zapomenuto ani na návštěvníky s ciziny, protože řada informačních materiálů je přeložena do anglického i německého jazyka. Tyto prospekty nabízí samozřejmě i ostatní města či obce, aby navedli návštěvníky správným směrem a čas, který zde turisté hodlají strávit využili plnohodnotně.

Na své si přijdou také vodáci – zejména **řeka Lužnice** zajistí nezapomenutelné zážitky. Po celé trase jsou vybudované kempy, občerstvení, ale i půjčovny lodí.

➤ **Přehled nejvýznamnějších atraktivit území**

- Zámek Červená Lhota
- Naučná stezka Borkovická blata - vede po hrázích bývalých pískoven. Na trase dlouhé sedm kilometrů najde návštěvník 14 zastavení, kde jsou umístěny informační tabule, upozorňující na výskyt jedinečných a většinou i chráněných druhů rostlin i živočichů. K pískovně neodmyslitelně patří chráněná lokalita Písečný přesyp u Vlkova, což je téměř hektar pouště s jedinečnou faunou a flórou.
- Naučná stezka Veselské pískovny (s možností koupání)
- Mezinárodní cyklotrasa Greenways Praha – Vídeň (vede katastrem obce Pluhův Žďár přes Červenou Lhotu)
- Řeky Lužnice a Nežárka (vodáctví, rybaření)
- Množství rybníků (rybaření, koupání)
- Stavby selského baroka
- Možnosti zapůjčení kol u ČD (Veselí nad Lužnicí)
- Informační centrum Veselí nad Lužnicí



➤ **Internetové prezentace obcí**

Podrobné informace o jednotlivých obcích či městech nabízí webové stránky. Mimo jiné zde lze najít nabídku:

- koncertů zejména v letním období
- tipy na výlety (pěší i cykloturistiku)
- dopravní obslužnost
- propagaci regionů
- koupání v pískovnách
- vystoupení divadelních souborů
- letní jarmarky
- mnoho dalších specifických akcí a atrakcí, které se konají v obcích a městech regionu

| Obec | Prezentace | Obec | Prezentace |
|---------------------------|--|-------------------------|--|
| Borkovice | www.sweb.cz/borkovice | Vlkov - ČB | --- |
| Bošilec | --- | Vlkov - Tábor | www.travel.to/vlkov |
| Drahotěšice | www.drahotesice.cz | Zálší | www.zalsi.eud.cz |
| Drahov | www.obecdrahov.cz | Zlukov | www.zlukov.cz |
| Dynín | www.obcdynin.cz | Žišov | www.zisov.cz |
| Mazelov | www.mazelov.cz | | |
| Mažice | --- | Doňov | --- |
| Neplachov | www.neplachov.cz | Kardašova Řečice | www.kardasova-recice.cz |
| Újezdec | www.sweb.cz/ujezdec.jh | Pleše | www.plese.cz |
| Sviny | www.sviny.cz | Pluhův Ždár | www.obecpluhuvzdar.cz |
| Řípec | www.ripec.cz | Újezdec | www.sweb.cz/ujezdec.jh |
| Val | www.obecval.cz | Višňová | www.visnova.obecni-urad.org |
| Veselí nad Lužnicí | www.veseli.cz (odkaz i na členskou obec SO Veselsko) | Záhoří | www.zahori.wz.cz |

Zdroj: Údaje obcí (5/2006)

**➤ Přehled společenských, kulturních a sportovních akcí v regionu MAS**

Region MAS je poměrně pestrý pořádáním různých společenských, kulturních a sportovních akcí, které si již vybudovali svou tradici. Kromě každoročně se opakujících akcí je každá obec specifická pořádáním karnevalů, bálů, masopustů a dalších tradičních akcí spojených s historií obcí.

Každoročně se opakující kulturní, společenské a sportovní akce

| Název akce | Místo konání | Zaměření akce | Termín |
|---|----------------------------|---|-------------|
| První žišovská rána | Žišov | střelecká soutěž | duben |
| Krajem rybníků | Veselí nad Lužnicí a okolí | dálkový turistický pochod, cykloturistická jízda | duben |
| Memoriál Jiřího Dvořáka | Žišov | střelecká soutěž | květen |
| Den koní | Zálší | den otevřených dveří stáje Dolli Zálší | květen |
| Jaro na Blatech | Veselí nad Lužnicí a okolí | cykloturistická akce | květen |
| Veselská ozvěna | Veselí nad Lužnicí | setkání pěveckých sborů | květen |
| Koloběhání na letišti | | závodů a sázení - věnováno na provoz chráněných dílen o.s. Proutek | květen |
| Akademie tanečního studia žába | Veselí nad Lužnicí | přehlídka dětských tanečních souborů | červen |
| Veselské slavnosti | Veselí nad Lužnicí | | červen |
| Veselský štafetový maratón a veselský víceboj | Veselí nad Lužnicí a okolí | | červen |
| Boží tělo | Veselí nad Lužnicí | eucharistický průvod městem | červen |
| Veselské hudební léto | Veselí nad Lužnicí | cyklus koncertů | červen-září |
| Žišovská špuntovka | Žišov | střelecká soutěž | červenec |
| Jezdecké skokové závody v Mažicích | Mažice | | červenec |
| Opojně léto na Měruši | Vlkov | hudební a divadelní přehlídka | |
| Memoriál Jardy Mareše | Veselí nad Lužnicí | fotbalový turnaj | srpen |
| Betonový muž a žena | Veselí nad Lužnicí | rekreační triatlon v obl.pískoven | srpen |
| O pohár Veselska | Veselí nad Lužnicí | nohejbalový turnaj trojic | srpen |
| Letní tábor - Puťák | | pro děti a dospělé s různým stupněm i druhem postižení – pořádá o.s. Proutek | srpen |
| Memoriál Josefa Žahoura | Veselí nad Lužnicí | soutěž v požárním sportu | září |
| Memoriál Standy Návary | Veselí nad Lužnicí | tenisový turnaj | září |
| Jezdecké závody v Zálší | Zálší | | září |
| Krčínův labyrint | Veselí nad Lužnicí | cykloturistická akce | září |
| Vodácký triatlon Pražské energetiky a.s. | Veselí nad Lužnicí | rekreační triatlon v obl.pískoven | září |
| Festival Zachraňte se | Pluhův Žďár - Plasná | benefiční festival - hudba, šermíři, fireshow, prodej výrobků z chráněných dílen o.s. Proutek | září |
| Běh kolem Lužnice | Veselí nad Lužnicí | | říjen |
| Hubertova jízda | Zálší | ukončení jezdecké sezony honem na lišku | říjen |
| Fotovystava tisíc tváří Veselí | Veselí nad Lužnicí | | listopad |
| Poslední žišovská rána | Žišov | střelecká soutěž | listopad |
| Vánoční koncerty a výstavy | Veselí nad Lužnicí | | prosinec |
| Otevřený dvůr | Pluhův Žďár | předvánoční trh výrobků z chráněných dílen o.s. Proutek - statek Plasná | prosinec |
| Blatské slavnosti | Žišov | každoroční přehlídka hudebních souborů | |

Zdroj: Údaje obcí (5/2006)

**➤ Ubytovací a stravovací zařízení**

Ubytovací a stravovací kapacity jsou jedním z nejvýznamnějších faktorů, které určují využití rekreačního potenciálu regionu MAS. V následujících tabulkách jsou uvedeny možnosti ubytování a stravování v jednotlivých obcích.

Nejvýznamnější ubytovací kapacity v regionu MAS

| Název | Adresa | Kontakty | Prezentace | Kapacita |
|---|-------------------------------------|-------------|--------------------------|--|
| Chatový areál AL-PA | Jez Krkavec Veselí nad Lužnicí | 381 583 407 | www.al-pa.cz | 120 lůžek |
| Camping Měruše u Vlkova | Vlkov | 381 521 300 | | privat - 2 pokoje |
| Ubytování Vlkov | Vlkov | | www.go.to/vlkov | 12 lůžek |
| Hotel Trilobit | Jiráskova 333 Veselí nad Lužnicí | 381 500 700 | www.hoteltrilobit.cz | 51 lůžek |
| Hotel Lucia | Třída ČSA 598 Veselí nad Lužnicí | 381 582 123 | www.hotellucia.cz | 130 lůžek |
| Ubytování u Vojtů | Hamr 18 | 381 582 207 | | 6 lůžek |
| Penzion Blatský dvůr | Borkovice | 381 580 040 | | 17 lůžek |
| Hostinec Borkovice | Borkovice | | | 5 lůžek |
| Minikemp v Zálší u jezdeckého klubu Dollí | Zálší | 381 580 085 | | |
| Penzion Červená Lhota | Červená Lhota 6, 378 21 K.Řečice | 384 384 305 | www.cervenalhota.cz | 32 míst ubytování, 70 míst restaurace, 80 míst horní restaurace |
| Penzion Holenský Dvůr | Ratiboř 52, 378 21 Kardašova Ř. | 384 382 376 | | 91 lůžek |
| Penzion Hubert | Nám. J. Hrubého, Kard. Řečice | | www.penzion-hubert.com | 20 lůžek |
| Penzion Biskupský dvůr | Višňová 43, Kardašova Řečice | | www.biskup.xf.cz | 46 lůžek |
| SEGA RANCH | Lomnického 494, K. Řečice | 384 383 059 | | 4 lůžka |
| Letní tábor Paprsek | u Kardašovy Řečice | | www.paprsek.webzdarma.cz | |
| Restaurace, hotel U Zámku Červená Lhota | Pluhův Žďár | | | |

Zdroj: údaje obcí (5/2006)

**V mnoha obcích fungují i ubytování v soukromí:**

| Jméno | Adresa | Telefon | Kapacita |
|-----------------------|----------------------------------|----------------|---------------------|
| Vyhlídková Drahomíra | Krátká 267, Veselí nad Lužnicí | 381 583 669 | 7 lůžek |
| Gabrielová Marie | Maredova 23, Veselí nad Lužnicí | | 6 lůžek |
| Hrušková Věra | 5.května 426, Veselí nad Lužnicí | 381 583 967 | 6 lůžek |
| Ubytování – Val | Val | 381 583 715 | 17 lůžek |
| Kopačková Jana | K. H. Máchy 694, Veselí n/L | 381 582 614 | 4 - 5 lůžek |
| Kozibratka Karel | P. Brandla 757, Veselí n/L | 381 582 417 | 4 lůžka |
| Křížová Jana | J. Lady 781, Veselí nad Luž. | | 3 lůžka |
| Vondrášková Magdalena | Nová 523, Veselí nad Luž. | 381 583 392 | 3 lůžka |
| Martinů Iva | J. Lady 766, Veselí nad Luž. | 381 582 326 | 4 lůžka |
| Míková Marie | Weisova 575, Veselí nad Luž. | | 5 lůžek |
| Ondráčková Mirka | Maredova ul., Veselí nad Luž. | | dva samostatné byty |
| Příbylová Marie | M. Krškové 655, Veselí n/L | 381 581 674 | 4 lůžka |
| Šimpachová Marie | Fr. Líbala 771, Veselí n/L | 381 582 766 | 5 lůžek |
| Vichrová Miluše | Za Slabých 812, Veselí n/L | | |
| Hanzalová Růžena | Val 11 | 381 582 158 | 10 lůžek |
| Kulhánek Pavel | Řípec 121 | 381 583 936 | 6 lůžek |
| Vojta Jan | Hamr 18 | 381 582 207 | 6 lůžek |
| Chalupa U Hovorků | Vlkov 23 | 724 371 770 | 12 lůžek |
| Ubytování Nečasová | Borkovice 19 | 381 583 463 | 12 lůžek |
| Adámek Rudolf | Chata Hamr | 381 583 463 | 8 lůžek |
| | Chata Val | | 8 lůžek |
| Tošerová Hana | Zlukov 100 | 776 138 450 | 6 lůžek |

Zdroj: údaje obcí (5/2006)

**Možnosti stravování/občerstvení:**

| Název | Lokalita | Kontakty | Prezentace | Kapacita |
|-----------------------|------------------------------|-------------|------------------------|--|
| Restaurace Lužnice | Tř. ČSA 560, Veselí n.L. | 381 581 154 | | 45 - 250 míst |
| Hotel LUCIA | Tř. ČSA 598, Veselí n. L. | 381 582 123 | www.hotellucia.cz | 95 restaurace 25 salonek 40 bistro |
| Restaurace NA SOUTOKU | Tř. ČSA 612, Veselí n.L. | 381 582 142 | | 60 míst |
| Hotel TRILOBIT | Jiráskova 333, Veselí n.L. | 381 500 700 | www.hoteltrilobit.cz | 95 míst |
| Restaurace BESEDA | Nám. T.G.M. 132, Veselí n.L. | | | 43 míst |
| Bar ARABELA | Malé náměstí 12, Veselí n.L. | 381 582 444 | | 35 míst |
| Nádražní restaurace | Nádražní ulice, Veselí n.L. | 381 581 180 | | 65 míst |
| Bufet Hokejka | sportovní areál, Veselí n.L. | 381 582 462 | | 30 míst |
| Restaurace Na Růžku | Riegrova 456, Veselí n.L. | | | |
| Restaurace ZVON | Třída ČSA, Veselí n.L. | | www.pensionzvon.cz | |
| Hospoda u Koloušků | Hamr | 381 582 213 | | |
| Hospoda U Krakonoše | Hamr | | | |
| Řípecká hospoda | Řípec | | | |
| Hospoda Na Kovárně | Mažice | | | |
| Hospoda U Kubíků | Horusice | 381 582 478 | | |
| Hospůdka Na Kopečku | Žišov | | | |
| Hostinec | Drahov | | | |
| Hostinec | Zálší | | | |
| Obecní hostinec | Sviny | | | |
| Pohostinství | Borkovice | | | |
| Pohostinství | Zlukov | 381 583 718 | | |
| Hostinec | Újezdec | | | |
| Volovská hospoda | Vlkov | | www.vlkovskahospoda.cz | |
| Hostinec | Pleše | | | |
| Hostinec | Pluhův Žďár | | | |

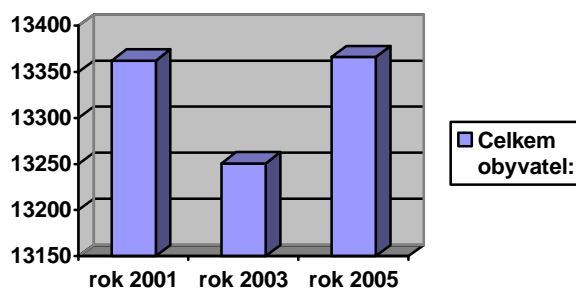
Zdroj: údaje obcí (5/2006)



2.3. OBYVATELSTVO

Následující graf ukazuje vývoj počtu obyvatel na území MAS v letech 2001, 2003 a 2005. Jak je z grafu patrné, došlo v roce 2003 k poklesu obyvatel oproti roku 2001 a v roce 2005 opět k nárůstu. Tento pokles není tak veliký a dalo by se usuzovat, že tento trend je způsoben jednak přirozeným úbytkem obyvatelstva (počet zemřelých větší než počet narozených) a zároveň rozdílem mezi přistěhovaným a odstěhovaným obyvatelstvem. Nicméně, faktem je, že přirozený úbytek úspěšně kompenzuje migrace, kdy v posledních letech roste počet přistěhovaných, zejména z větších měst. Tento trend koresponduje s vývojem v ČR a dalších evropských zemích, kde také dochází k migraci obyvatel a to zejména středních vrstev do aglomerací s menší hustotou obyvatelstva.

Počet obyvatel regionu MAS



Počet obyvatel jednotlivých měst a obcí MAS Veselsko- Řečicko

| Obce a města regionu MAS | počty obyvatel podle sčítání k 31.12. | | | Přírůstek+ Úbytek- |
|-----------------------------|---------------------------------------|---------------|---------------|-----------------------|
| | 2001 | 2003 | 2005 | 2001-2005 |
| Borkovice | 229 | 237 | 237 | +8 |
| Bošilec | 192 | 205 | 207 | +15 |
| Drahotěšice | 208 | 209 | 222 | +14 |
| Drahov | 171 | 168 | 164 | -7 |
| Dynín | 344 | 318 | 350 | +6 |
| Mazelov | 211 | 209 | 205 | -6 |
| Mažice | 141 | 132 | 124 | -17 |
| Neplachov | 365 | 353 | 343 | -22 |
| Řípec | 287 | 287 | 278 | -9 |
| Sviny | 313 | 320 | 317 | +4 |
| Újezdec | 61 | 64 | 70 | +9 |
| Val | 241 | 232 | 230 | -11 |
| Veselí nad Lužnicí | 6 641 | 6 534 | 6 598 | -43 |
| Vlkov | 24 | 21 | 19 | -5 |
| Vlkov u Ševětína | 152 | 146 | 144 | -8 |
| Zálší | 259 | 258 | 228 | -31 |
| Zlukov | 232 | 230 | 243 | +11 |
| Žišov | 140 | 159 | 165 | +25 |
| Doňov | 90 | 92 | 78 | -12 |
| Kardašova Řečice | 2 033 | 2 071 | 2 148 | +115 |
| Pleše | 178 | 180 | 183 | +5 |
| Pluhův Ždár | 644 | 632 | 624 | -20 |
| Višňová | 77 | 74 | 74 | -3 |
| Záhoří | 129 | 120 | 115 | -14 |
| MAS celkem | 13 362 | 13 251 | 13 366 | +4 |

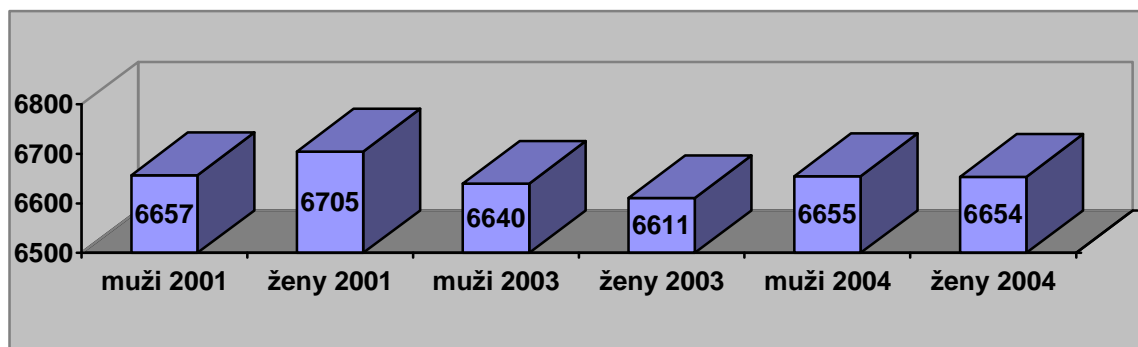
Zdroj: ČSÚ



Pokud se zaměříme na počet obyvatel podle pohlaví, zjistíme, že v roce 2001 bylo v regionu MAS Veselsko- Řečicko více žen než mužů. V roce 2003 se situace obrátila, mužů registrujeme o 29 více než žen. V roce 2004 je stav takřka vyrovnaný, muži převyšují ženy o jen jednoho obyvatele.

Oproti roku 2001 je v roce 2004 patrný pokles populace u žen o 51 obyvatele a u mužů o 2 obyvatele.

Počet mužů a žen v regionu MAS



Počet mužů a žen v regionu MAS v letech 2001, 2003, 2004

| Obce a města regionu MAS | v roce 2001 | | v roce 2003 | | v roce 2004 | |
|--------------------------|--------------|--------------|--------------|--------------|--------------|--------------|
| | muži | ženy | muži | ženy | muži | ženy |
| Borkovice | 109 | 120 | 116 | 121 | 113 | 118 |
| Bošilec | 96 | 96 | 103 | 102 | 105 | 102 |
| Drahotěšice | 102 | 106 | 106 | 103 | 111 | 103 |
| Drahov | 79 | 92 | 80 | 88 | 80 | 86 |
| Dynín | 182 | 162 | 163 | 155 | 155 | 149 |
| Mazelov | 112 | 99 | 116 | 93 | 118 | 88 |
| Mažice | 72 | 69 | 65 | 67 | 63 | 68 |
| Neplachov | 188 | 177 | 178 | 175 | 177 | 174 |
| Řípec | 144 | 143 | 141 | 146 | 139 | 144 |
| Sviny | 161 | 152 | 160 | 160 | 159 | 155 |
| Újezdec | 32 | 29 | 35 | 29 | 36 | 30 |
| Val | 122 | 119 | 118 | 114 | 117 | 114 |
| Veselí nad Lužnicí | 3 288 | 3 353 | 3 249 | 3 285 | 3 252 | 3 317 |
| Vlkov | 12 | 12 | 11 | 10 | 11 | 10 |
| Vlkov u Ševětína | 75 | 77 | 73 | 73 | 75 | 71 |
| Zálší | 130 | 129 | 133 | 125 | 132 | 125 |
| Zlukov | 117 | 115 | 116 | 114 | 120 | 118 |
| Žišov | 71 | 69 | 83 | 76 | 86 | 77 |
| Doňov | 47 | 43 | 49 | 43 | 48 | 43 |
| Kardašova Řečice | 995 | 1 038 | 1 025 | 1 046 | 1 040 | 1 089 |
| Pleše | 83 | 95 | 86 | 94 | 91 | 93 |
| Pluhův Žďár | 326 | 318 | 327 | 305 | 321 | 294 |
| Višňová | 43 | 34 | 41 | 33 | 40 | 33 |
| Záhoří | 71 | 58 | 66 | 54 | 66 | 53 |
| MAS celkem | 6 657 | 6 705 | 6 640 | 6 611 | 6 655 | 6 654 |

Zdroj: ČSÚ



2.4. SPOLKOVÝ ŽIVOT

Téměř v každé obci působí sbory dobrovolných hasičů, tělovýchovné jednoty, myslivecké spolky, svazy žen a další. Následující tabulka obsahuje přehled dalších důležitých spolků v obcích.

Přehled neziskových organizací

| Název | Obec |
|---|--------------------|
| Český kynologický svaz | Veselí nad Lužnicí |
| Českomoravský modelářský svaz | |
| Český rybářský svaz | |
| Český svaz včelařů | |
| Svaz invalidů Veselí nad Lužnicí | |
| Šachový klub | |
| Dům dětí a mládeže | |
| Klub ekologické výchovy a Ekocentrum Rojovník | |
| Občanské sdružení Semafor – volnočasové centrum pro děti a mládež | |
| Klub vodáků ČR | |
| Myslivecké sdružení Soutok | |
| Pěvecké sbory Gaudium, Gaudiáček a Chrámový sbor | |
| Přátelé historie Veselí n/L a okolí | |
| Přírodovědná stanice při SOŠ OTŽP | |
| Sbor dobrovolných hasičů | |
| Sdružení křesťanské mládeže | |
| Sdružená obec baráčníků Vitoraz | |
| Středisko vodních skautů Kotva | |
| Středisko pěších skautů Racek skautský areál na soutoku Lužnice a Nežárky | |
| Tělovýchovná jednotka Lokomotiva sportovní areál města | |
| Český zahrádkářský svaz zahrádkářský areál u Bechyňského potoka | |
| Dětský taneční soubor Sluníčka | Neplachov |
| Sportovně střelecký klub Žíšov | Žíšov - střelnice |
| Občanské sdružení na podpoře opuštěných dětí | Drahotěšice |
| Společnost otevřená rodina | |
| Jezdecký klub Dolli Zálší | Zálší |
| Občanské sdružení Blatka | Pluhův Žďár |
| Občanské sdružení Proutek | |
| Hudebně dramatický soubor | Kardašova Řečice |
| Křoví při ZŠ v Kardašově Řečici | |
| Občanské sdružení Sluneční dvůr | |
| Svaz žen | |
| Baráčnická obec | |

Zdroj: údaje obcí (5/2006)



2.5. ŽIVOTNÍ PROSTŘEDÍ

Region MAS Veselsko - Řečicko je tvořen ze 2 svazků, které zahrnují 24 měst a obcí. Jedná se o zachovalou, ekologicky hodnotnou a turisticky atraktivní venkovskou krajinu o celkové rozloze 269,3 km².

Tato krajina blat je odedávna bohatě zemědělsky využívána. Nacházejí se zde také rozsáhlé, převážně borové a lužní lesy.

Svým jižním okrajem sousedí s rybníčním krajem Třeboňska, které se vyznačuje bohatstvím rostlinných a živočišných druhů a unikátními přírodními lokalitami, proto bylo v roce 1977 zařazeno do mezinárodních Biosférických rezervací UNESCO. Velká část regionu MAS je součástí **Chráněné krajinné oblasti Třeboňsko**, jehož rozloha je 700 km². Toto území je posázeno velkým množstvím rybníků a ohromné podzemní jezero má nejkvalitnější pitnou vodu. K největším rybníkům na území MAS patří Horusický a Bošilecký.

Mezi nejvýznamnější **vodní toky** regionu MAS patří **Lužnice a Nežárka**. Jedná se o bohatě meandrující řeky s písčnými kosami, s poměrně klidným tokem a s velkým množstvím chráněných rostlinných a živočišných druhů. Část řeky Lužnice teče na území Rakouska, na naše území se vrací u Krabonoše. Její tok odtud k ústí měří 147,8 km. Na území Veselska je Lužnice v délce asi 11 km. Lužnice patří mezi největší pravostranný přítok Vltavy v jižních Čechách. Nežárka je na území regionu MAS ve svém dolním toku v délce asi 16 km. Ve Veselí nad Lužnicí ústí do Lužnice. Po zkušenostech s povodní v srpnu 2002 byla vypracována „Studie odtokových poměrů Lužnice a plánů protipovodňových opatření pro obce mikroregionu Veselsko“.

Krajina je typická množstvím rybníků a mokřadů s výskytem vzácných rostlin a živočichů – např. Veselské pískovny, Blatská stezka. Hojně využívaná (zejména v letním měsících) je řeka Lužnice, atraktivní pro vyznavače vodních sportů a rybaření. Na území MAS Veselsko – Řečicko se v současné době nenachází žádné ekologické zátěže ani skládky většího rozsahu, který by měly podstatnější vliv na životní prostředí.

Jak již bylo uvedeno, část území spadá do severní části **CHKO Třeboňsko** (viz mapa v příloze č. 1). Jedná se o celkem 11 obcí, tj. více než 45% obcí svými katastry spadá do CHKO.





Region MAS se také týká **Natura2000**, která představuje soustavu chráněných území evropského významu. Tato soustava bude částečně rozšiřovat stávající chráněná území, což může znamenat pro mnoho obcí mikroregionu radikální omezování současného způsobu obhospodařování příslušného území.

Natura2000 představuje soustavu chráněných území evropského významu, důležitých pro zachování biologické rozmanitosti evropské přírody. Povinnost vytvoření takovéto soustavy vychází ze směrnice č. 79/409/EEC o ochraně volně žijících ptáků a ze směrnice č. 92/43/EEC o ochraně přírodních stanovišť, volně žijících živočichů a planě rostoucích rostlin. Součástí směrnic jsou přílohy se seznamy druhů rostlin, živočichů a přírodních stanovišť, pro které jsou země EU povinny navrhnout seznam lokalit jejich výskytu a těm pak zajistit příslušnou ochranu tak, aby se stav takto chráněných částí přírody nezhoršoval či zlepšoval. Povinností ČR je implementovat obě uvedené směrnice do systému ochrany přírody ČR a do 6 let vybraná území vyhlásit za chráněná území.

- **Navržené ptačí oblasti**

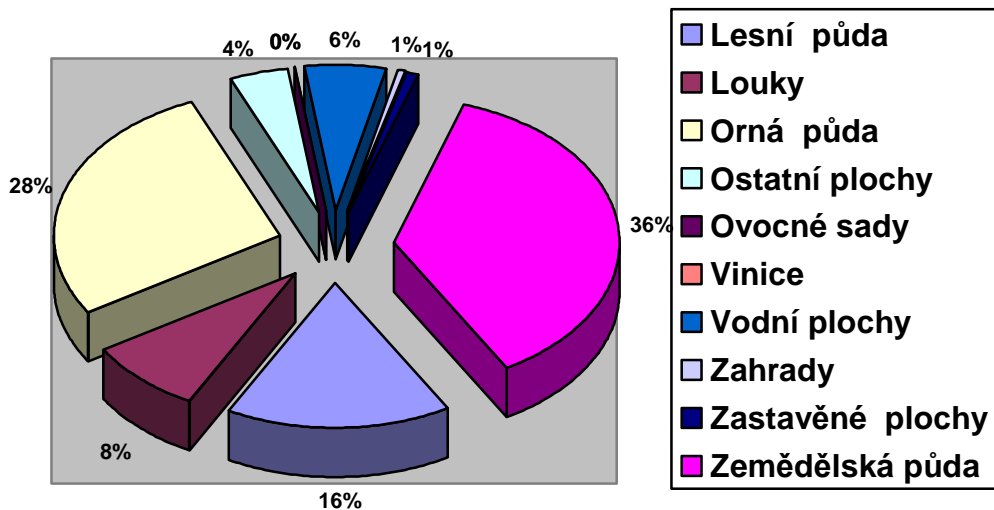
| Obec | Třeboňsko (47 386 ha) | Hlubocké obory (3 321 ha) |
|--------------------|--------------------------|------------------------------|
| Borkovice | | |
| Bošilec | X | |
| Drahov | X | |
| Dynín | X | |
| Mažice | | |
| Řípec | | |
| Sviny | | |
| Val | X | |
| Veselí nad Lužnicí | | |
| Vlkov | X | |
| Zálší | | |
| Zlukov | X | |
| Mazelov | X | |
| Újezdec | X | |
| Drahotěšice | | |
| Žišov | | |
| Neplachov | | |
| Vlkov u Ševětína | | X |
| Doňov | | |
| Kardašova Řečice | | |
| Pleše | X | |
| Pluhův Žďár | | |
| Višňová | | |
| Záhoří | X | |

Zdroj: www.nature.cz (Agentura ochrany přírody a krajiny)

• **Navržené Evropsky významné lokality**

| Obec | Evropsky významná lokalita | | | | |
|--------------------|----------------------------|----------------------------|------------------------------|--------------|----------------------------|
| | Borkovická blata (857 ha) | Lužnice a Nežárka (859 ha) | Hliníř – Ponědrážka (164 ha) | Ruda (77 ha) | Nadějská soustava (612 ha) |
| Borkovice | X | | | | |
| Bošilec | | | X | X | |
| Drahov | | X | | | |
| Dynín | | | X | | |
| Mažice | X | | | | |
| Řípec | | X | | | |
| Sviny | X | | | | |
| Val | | X | | | X |
| Veselí nad Lužnicí | | X | | | X |
| Vlkov | | X | | | X |
| Zálší | X | | | | |
| Zlukov | | | | | |
| Mazelov | | | | | |
| Újezdec | | | | | |
| Drahotěšice | | | | | |
| Žíšov | | X | | | |
| Neplachov | | | | | |
| Vlkov u Ševětína | | | | | |
| Doňov | | | | | |
| Kardašova Řečice | | X | | | |
| Pleše | | | | | |
| Pluhův Žďár | | | | | |
| Višňová | | | | | |
| Záhoří | | | | | |

Zdroj: www.nature.cz (Agentura ochrany přírody a krajiny)

**Půdní fond****Typy půd regionu MAS****Druhy pozemků regionu MAS Veselsko- Řečicko v ha**

| Lesní půda | Louky | Orná půda | Ostatní plochy | Ovocné sady | Vinice | Vodní plochy | Zahrady | Zastavěné plochy | Zemědělská půda |
|------------|-------|-----------|----------------|-------------|--------|--------------|---------|------------------|-----------------|
| 7 216 | 3 807 | 12 454 | 1 836 | 4,6 | 0,05 | 2 642 | 307 | 327 | 16 573 |

Zdroj: ČSÚ



2.6. INFRASTRUKTURA

Analýza stavu infrastruktury vychází z údajů jednotlivých obcí uvedených v příloze č. 3 Infrastruktura a v příloze č. 4 Doprava a z údajů uvedených v záznamu projektů.

2.6.1. DOPRAVA, KOMUNIKACE

Územím MAS prochází **mezinárodní silnice E 55** (Praha – České Budějovice – Linz), dále silnice 1. třídy I/23 (Praha - Jindřichův Hradec).

Vlastnické právo k silnicím 1. třídy přísluší státu a vykonává ho Ministerstvo dopravy a spojů ČR, majetkovou správu vykonávají příslušné Správy údržby dálnic a silnic. Podle Zákona č. 157/2000 Sb., o přechodu některých věcí, práv a závazků z majetku ČR do majetku krajů, přešlo vlastnictví silnic II. a III. třídy do vlastnictví Jihočeského kraje. Péče o ně je plně v jeho kompetenci. Dle zveřejněného **Plánu obnovy krajských komunikací na léta 2005-2008** nejsou plánovány na úsecích vedoucích přes region MAS žádné rekonstrukce ani opravy silnic a souvisejících staveb.

Na výše uvedenou nadřazenou komunikační síť je navázána síť místních komunikací, umožňující obsluhu území. Místní komunikace vykazují horší stavebně-technický stav. Zde je náprava v pravomoci obcí, je však limitována finančními prostředky. Špatný stav místních a účelových komunikací v území přímo ohrožuje rozvoj regionu, zvláště jeho odlehlejších oblastí.

Územím MAS také prochází důležitá **železniční spojení** jižních Čech s dalšími kraji.

Veselí nad Lužnicí je důležitý dopravní železniční uzel. Vedou zde trasy České Budějovice – Tábor - Praha, České Budějovice – Jindřichův Hradec – Brno, regionální trať do Třeboně a Českých Velenic (hranice s Rakouskem). Železniční zastávky fungují v celkem 10 obcích.

Dopravní obsluha v regionu není vyvážená. Zatímco obce ležící v bezprostřední blízkosti důležitých silničních a železničních spojnic, mají dopravní obslužnost poměrně na dobré úrovni, odlehlejší obce se potýkají s nedostatkem spojů. V celé řadě obcí neexistují víkendové spoje, spoje ve všední dny nevyhovují potřebám občanů (dlouhé intervaly mezi spoji, nekoordinované spoje, špatná spojení s důležitými centry regionu – návštěva lékaře, dojíždění za prací a do škol atd.)

V současné době je diskutována otázka připravované **dálnice D3** (Praha – České Budějovice) a otázka vybudování **IV. železničního koridoru**.



Popis a stav komunikací v jednotlivých obcích

| Obec | Délka komunikací (v km) | | | | Stav |
|-------------------------------|----------------------------|-------------|--------------|---------------|--|
| | místní | I. třídy | II. třídy | III. třídy | |
| Borkovice | 7 | x | x | 6 | Místní komunikace, Borkovice- Jitra, stav průměrný Místní komunikace- koupaliště, stav špatný Místní komunikace- stav špatný III. tř., Veselí - Borkovice, stav průměrný III. tř., Borkovice - Mažice, stav špatný III. tř., Borkovice - Sviny, stav špatný |
| Bošilec | x | x | x | x | II. tř., České Budějovice- Praha, stav průměrný III. tř., stav průměrný Místní komunikace, stav průměrný |
| Drahov | 10 | x | 6 | x | II. tř., II/147 Veselí n/L - Kardašova Řečice, stav průměrný Místní komunikace stav průměrný. |
| Dynín | 6 | 2 | x | 5 | I. tř., E55, České Budějovice - Praha, stav dobrý III. tř., III/1555, přes Dynín a Lhotu, stav špatný Místní komunikace, Dynín - Bošilec, Dynín - Mazelov, stav špatný |
| Mažice | x | x | x | 1 | III. tř., Veselí n/L-Soběslav-Bechyně, stav špatný |
| Řípec | 45 | 51,8 | 3,8 | 10 | I. tř., I/23, J. Hradec-Týn n/Vl., stav dobrý I. tř., I/3- E55, Praha- Č. Budějovice, stav dobrý II. tř., II/159, stav špatný III. tř., III/ 00351, stav špatný Místní komunikace, stav průměrný až špatný |
| Sviny | x | x | 6 | 4 | II. tř., Veselí n/L- Týn n/Vl., stav průměrný III. tř., Sviny- Bechyně, stav špatný III. tř., Sviny- Horusice, stav špatný |
| Val | 24 | x | x | 4 | III. tř., 353, 352, Veselí n/L- Val, stav špatný Místní komunikace, stav špatný Místní komunikace, stav špatný |
| Veselí nad Lužnicí | 31,3 | 11,5 | 9,3 | 4,1 | I. tř. I/3- E55, Č. Budějovice- Praha, stav dobrý I. tř. I/24, Veselí n/L.- Třeboň, stav průměrný II. tř. II/603, Veselí n/L.- MUK Horusice, stav průměrný II. tř. II/ 147, Týn n/Vl.- K. Řečice, stav průměrný III. tř. III/14718, Veselí n/L- Žišov, stav dobrý III. tř. III/14719, Veselí n/L- Zlukov, stav špatný Místní komunikace, 7 km ve velmi špatném stavu |
| Vlkov - Tábor | | | | | |
| Vlkov - ČB | x | x | x | 3 | III. tř., stav špatný |
| Zálší | 2,5 | x | x | 0,18 | III. tř., Veselí- Bechyně- Soběslav, stav velmi špatný Místní komunikace- Zálší, stav špatný Místní komunikace- Klečaty, stav špatný |
| Zlukov | 6 | x | x | 3 | III. tř., Veselí n/L- Jindřichův Hradec, stav velmi špatný Místní komunikace- zpevněné, stav průměrný Místní komunikace- nezpevněné, stav velmi špatný |
| Mazelov | x | x | x | 2 | III. tř., III/156, Ševětín- Třeboň, stav velmi špatný |
| Drahotěšice | x | x | x | 5 | III. tř. III/10570, Ševětín- Týn n/Vl., stav průměrný |
| Žišov | | | | | |
| Neplachov | x | 3,5 | x | 2,5 | I. tř., E55, České Budějovice- Praha, stav dobrý III. tř., 1800/4, Neplachov- Dolní Bukovsko, stav špatný |



| Obec | Délka komunikací (v km) | | | | Stav |
|-----------------------------|----------------------------|-------------|--------------|---------------|---|
| | místní | I. třídy | II. třídy | III. třídy | |
| Doňov | x | 2,5 | x | x | I. tř., I/23, Jindřichův Hradec, Č. Budějovice, Praha, stav průměrný |
| Kardašova Řečice | 15,2 | 3 | 4 | x | I. tř., I/23, Praha- Jindřichův Hradec, stav špatný II. tř., II/147, K.Řečice- Veselí n/L, stav špatný III. tř. 13525, 1488, 128423, K.Ř- Višňová, Mnich, Klenov, stav špatný |
| Pleše | 6,5 | 2,5 | x | 2,5 | I. tř., I/23, J. Hradec- Praha, stav průměrný III. tř., Pleše- Vřesná, stav špatný Místní komunikace- Pleše- Višňová, stav špatný Místní komunikace- Ke hřbitovu, stav špatný Místní komunikace- Náves, stav dobrý Místní komunikace- ostatní- nezpevněné, stav špatný |
| Pluhův Žďár | x | x | x | x | Neuvedeno |
| Újezdec | x | 1 | x | 3 | I. tř., I/23, J. Hradec- E55, stav průměrný III. tř., III/14719, Újezdec-Zlukov, stav špatný |
| Višňová | 1,8 | x | 3 | x | II. tř., 1284, K. Řečice-Dírná, stav špatný Místní komunikace, 1296, Višňová- Záhoří, stav špatný Místní komunikace, stav špatný |
| Záhoří | 1,8 | 0,6 | x | 1,5 | I. tř., I/23, J. Hradec- Praha, stav dobrý III. tr.,III/13522, křižovatka I/23 Záhoří Lžín, stav špatný Místní komunikace, stav špatný |

Zdroj: údaje obcí (5/2006)

2.6.2. VODOHOSPODÁŘSKÁ INFRASTRUKTURA

| Vodovodní síť | Kanalizační síť |
|---|---|
| Vodovodní síť není zavedena pouze v jedné obci. Kvalitu vodovodní sítě označily všechny obce za dobrou. Napojeno je v průměru 80% obyvatel. | Kanalizační síť není vůbec vybudována ve dvou obcích. Stávající kvalitu kanalizací označily obce za špatnou. V některých místních částech chybí úplně, na mnoha místech je nutná rekonstrukce. |
| ČOV | Způsoby vytápění |
| ČOV je vybudována jen ve dvou obcích – Kardašova Řečice, Veselí nad Lužnicí, tedy ve dvou největších centrech regionu MAS. Ostatní obce ČOV nemají. | Největší podíl na způsobu vytápění mají tuhá paliva (používá je více než 85% domácností a dalších subjektů v obcích). Ekologické způsoby vytápění využívá cca 1/3 obcí. Podíl tohoto druhu vytápění na celkovém vytápění je ale stále zanedbatelný (jedná se pouze o několik málo domácností a firem). Obce ale uvádějí, že mají zájem na zavádění a rozšiřování ekologického druhu vytápění. |

Zdroj: údaje obcí (5/2006)



2.6.3. OBČANSKÁ VYBAVENOST

| | Obchod | Pošta | Vybavení pro sport | Kulturní zařízení | Policie | Peněžní ústav |
|----------|--------|-------|--------------------|-------------------|---------|---------------|
| Veselsko | 12 | 3 | 13 | 14 | 1 | 3 |
| Řečicko | 6 | 1 | 4 | 7 | 0 | 2 |

Zdroj: údaje obcí (5/2006)

Komerční vybavenost v obcích představují především prodejny základních druhů zboží - většinou jde o prodejny smíšeného zboží a hostince (restaurace). Větší „týdenní nákupy“ realizují obyvatelé ve větších městech (Jindřichův Hradec, Soběslav, Veselí nad Lužnicí), kde využívají služeb marketů a jiných specializovaných prodejen. Dále jsou v obcích zastoupena sportoviště (jedná se v největší míře o fotbalová a jiná hřiště) – jejich úroveň a vybavení ale často neodpovídá potřebám obyvatel a návštěvníků. Také kulturní zařízení existují prakticky ve všech obcích, ale v mnoha formách – od malých kluboven až po velké sály, více či méně využívané k pořádání spolkových akcí. Do kulturních zařízení jsme započítali např. i knihovny.

Peněžní ústavy jsou v Kardašově Řečici, Pluhově Žďáru, Borkovicích, Dyníně a ve Veselí nad Lužnicí. Obyvatelé ostatních obcí opět využívají služeb peněžních ústavů ve větších okolních městech. Poštu nalezneme v Kardašově Řečici, Borkovicích, Dyníně a Veselí nad Lužnicí, ve zbývajících obcích je zajištěna pouze roznáška pošty do jednotlivých domů.

Státní a městská policie je pouze ve Veselí nad Lužnicí.

2.6.4. ÚPD – Územně plánovací dokumentace

| Obec | ÚPD Ano/ne | Stav | Obec | ÚPD Ano/ne | Stav |
|--------------------|------------|------------------------|------------------|------------|--|
| Borkovice | -- | Neuvedeno | Vlkov u Ševětína | -- | Neuvedeno |
| Bošilec | ano | Schváleno | Vlkov | -- | Neuvedeno |
| Drahov | -- | Neuvedeno | Zálší | ne | |
| Drahotěšice | ano | Probíhá změna | Zlukov | ano | Urbanistická studie z r. 1995 je potřeba přepracovat |
| Dynín | ano | Schváleno | Žišov | -- | Neuvedeno |
| Mazelov | ano | Schválený koncept | Doňov | ano | Před schválením |
| Mažice | -- | Neuvedeno | Kardašova Řečice | ano | Schváleno, změna provedena r. 2005 |
| Neplachov | ano | Schváleno | Pleše | ano | Schváleno |
| Řípec | ne | --- | Pluhův Žďár | ne | Zatím urbanistická studie a schválený koncept |
| Sviny | -- | Neuvedeno | Újezdec | ne | Rozpracované |
| Val | -- | Neuvedeno | Višňová | ano | Zpracovaná v letošním roce 3/2006 |
| Veselí nad Lužnicí | ano | Ve schvalovacím řízení | Záhoří | ano | Před dokončením |

Zdroj: údaje obcí (5/2006)



2.6.5. SOCIÁLNÍ INFRASTRUKTURA

• Školství

Na území MAS je zajištěno pouze předškolní a školní docházka.

Mateřskou školu má celkem 5 obcí (Veselí nad Lužnicí, Sviny, Zlukov, Kardašova Řečice a Pluhův Žďár). Základní škola je pouze v Kardašově Řečici, ve Veselí nad Lužnicí a dále Základní škola v Zálší, kde je pouze první stupeň, tzn. 1. – 5. ročník.

Ve Veselí nad Lužnicí je také Zvláštní škola a Střední odborná škola pro ochranu a tvorbu životního prostředí.

Podle údajů poskytnutých obcemi je zajištěna dostatečná doprava v ranních a odpoledních hodinách pro přepravu dojíždějících žáků.

• Zdravotnictví

Ambulantní zdravotnickou péči poskytuje pouze zdravotnické zařízení v Kardašově Řečici a ve Veselí nad Lužnicí mimo území MAS pak v Soběslavi a Ševětíně. Do ostatních obcí dojíždí do detašovaného pracoviště lékaři pro děti a dorost, lékaři pro dospělé, stomatolog a to vždy v učených dnech a ordinačních hodinách.

Specializovaná a vysoce specializovaná lékařská zařízení jsou soustředěna mimo území regionu, zejména v Třeboni, Českých Budějovicích a Jindřichově Hradci. Z tohoto faktu vyplývá, že všechny obce jsou zcela závislé na zdravotnické péči v těchto městech. Problémem je zajištění efektivního dopravního spojení k lékařům. Zejména starší lidé jsou odkázáni na autobusovou dopravu a musí po návštěvě lékaře dlouhou dobu čekat na spoj zpět do obce.

• Sociální péče

Domovy důchodců se nachází pouze ve Veselí nad Lužnicí a Kardašově Řečici, kde je také charitativní domov pro řeholnice a je zde zajištěna ambulantní pečovatelská služba z Jindřichova Hradce.

| | Školství | | | Zdravotnické zařízení | Lékárna | Ostatní zařízení sociální péče |
|----------|----------|----|----|-----------------------|---------|--------------------------------|
| | MŠ | ZŠ | SŠ | | | |
| Veselsko | 3 | 2 | 1 | 1 | 3 | 1 |
| Řečicko | 2 | 1 | 0 | 1 | 0 | 1 |

Zdroj: údaje obcí (5/2006)



2.7. EKONOMICKÉ PROSTŘEDÍ

• Podnikatelský sektor

V MAS Veselsko - Řečicko je ze všech odvětví nejvíce zastoupeno **zemědělství** a to 30,9%, což je dáno vysokou kvalitou půdy tedy úrodností krajiny a zemědělskou tradicí, která je zastoupena jak v rostlinné, tak živočišné výrobě.

Na druhém místě jsou podle přehledu v tabulce **řemeslné práce** různých odvětví, nejčastěji se jedná o zednické, truhlářské, opravářské, zámečnické.

Průmysl je zastoupen 16,5% a jde převážně o strojírenství, stavebnictví, textilní a potravinářskou výrobu.

Čtvrtým největším odvětvím s 14,4% jsou všechny ostatní služby.

Nejmenší zastoupení má v regionu MAS Veselsko - Řečicko **doprava a cestovní ruch** s 6,2%, což je z velké části dáno sezónní návštěvností turistů a to převážně v letních měsících v době školních prázdnin.

Celkový přehled nejdůležitějších podnikatelských subjektů, vč. oblasti působení a počtu zaměstnanců je uveden v Příloze č. 2 této strategie.

**Přehled důležitých podnikatelských subjektů
dle údajů obcí**

| Odvětví | Počet | % |
|------------------------------|-----------|--------------|
| Zemědělství | 30 | 30,9 |
| Řemeslné práce ¹⁾ | 25 | 25,8 |
| Průmysl ²⁾ | 16 | 16,5 |
| Doprava | 6 | 6,2 |
| Cestovní ruch | 6 | 6,2 |
| Ostatní ³⁾ | 14 | 14,4 |
| Celkem | 97 | 100,0 |

Zdroj: údaje obcí (5/2006)

Pozn.: 1) řemeslné práce – truhláři, opraváři, zednické práce, zámečnictví atd.

2) Průmysl – strojírenství, stavebnictví, textilní, potravinářská výroba atd.

3) Ostatní – prodejny potravin, ostatní služby (obchodní činnost)

Přehled podnikatelských subjektů – počet na území MAS dle údajů ČSÚ

| Akciové společnosti | Doprava a spoje | Družstva | Obchodní společnosti | Služby | Ostatní právní formy | Ostatní veřejné a sociální služby | Peněžní organizace | Podnikající fyzické osoby | Průmysl | Samostatné hospodářící rolníci | Stavebnictví | Státní organizace | Svobodná povolání | Školství zdravotnictví | Zemědělství lesnictví rybolov | MAS celkem počet/% |
|---------------------|-----------------|----------|----------------------|--------|----------------------|-----------------------------------|--------------------|---------------------------|---------|--------------------------------|--------------|-------------------|-------------------|------------------------|-------------------------------|--------------------|
| 9 | 82 | 14 | 118 | 1200 | 199 | 206 | 0 | 2066 | 454 | 312 | 447 | 22 | 126 | 55 | 388 | 5 698 |
| 0,2 | 1,4 | 0,3 | 2,1 | 21,1 | 3,5 | 3,6 | 0,0 | 36,2 | 7,9 | 5,5 | 7,9 | 0,4 | 2,2 | 0,9 | 6,8 | 100,0 |

Zdroj: ČSÚ



- **Nezaměstnanost**

Následující tabulka ukazuje vývoj míry nezaměstnanosti v regionu MAS za poslední tři roky (2003-2005). Je možné z tohoto trendu konstatovat, že celková nezaměstnanost je na poměrně nízké úrovni a pohybuje se v rozmezí 6-7%.

Převážná většina obyvatel za prací dojíždí. Region je orientován na zemědělství, lesnictví a cestovní ruch, bez výraznějšího zásahu průmyslu.

Míra nezaměstnanosti v letech 2003-2005 (vždy k 31.12.) (v%)

| | Míra nezaměstnanosti 2003 | Míra nezaměstnanosti 2004 | Míra nezaměstnanosti 2005 | Pokles- Nárůst+ 2003/2005 |
|--------------------|------------------------------|------------------------------|------------------------------|---------------------------------|
| Borkovice | 11,1 | 7,7 | 7,7 | -3,4 |
| Bošilec | 1,8 | 4,6 | 4,6 | +2,8 |
| Drahotěšice | 6,3 | 5,3 | 4,2 | -2,1 |
| Drahov | 3,6 | 4,8 | 7,1 | +3,5 |
| Dynín | 5,5 | 3,7 | 7,3 | +1,8 |
| Mazelov | 7,9 | 5,9 | 3 | -4,9 |
| Mažice | 12,5 | 4,7 | 10,9 | -1,6 |
| Neplachov | 1,5 | 2 | 2 | +0,5 |
| Řípec | 2,3 | 6,8 | 6,8 | +4,5 |
| Sviny | 6,4 | 7,1 | 7,1 | +0,7 |
| Újezdec | 12,5 | 15,6 | 3,1 | -9,4 |
| Val | 7,8 | 7 | 6,1 | -1,7 |
| Veselí nad Lužnicí | 8,0 | 7,6 | 6,3 | -1,7 |
| Vlkov | 9,1 | 12,7 | 5,5 | -3,6 |
| Vlkov u Ševětína | 0 | 7,1 | 0 | 0 |
| Zálší | 11,9 | 9,2 | 12,8 | +0,9 |
| Zlukov | 15,4 | 11,8 | 10,9 | -4,5 |
| Žišov | 3,8 | 1,3 | 2,6 | -1,2 |
| Doňov | 4,0 | 6,0 | 6,0 | +2,0 |
| Kardašova Řečice | 4,7 | 5,5 | 4,8 | +0,1 |
| Pleše | 9,4 | 5,9 | 9,4 | 0 |
| Pluhův Žďár | 6,9 | 6,9 | 7,5 | +0,6 |
| Višňová | 0 | 0 | 2,7 | +2,7 |
| Záhoří | 0 | 3 | 0 | 0 |
| MAS | 7,1 | 6,8 | 6,1 | -1,0 |

Zdroj: www.uradprace.cz



2.8.MÍSTNÍ AKČNÍ SKUPINA VESELSKO – ŘEČICKO o.p.s. (Vznik, orgány, členové, poslání MAS)

Místní akční skupina Veselsko – Řečicko o.p.s. vznikla 10 listopadu 2004, je zapsána v Rejstříku obecně prospěšných společností, vedeného Krajským soudem v Českých Budějovicích, oddíl O, vložka 99.

Sídlo: Nám. T.G.Masaryka 26, 391 81 Veselí nad Lužnicí

IČ: 260 80 532

Kancelář MAS:

Budova Kulturního domu Veselí nad Lužnicí

Tel: 381 580 247

E-mail: mas@veseli.cz

Způsob fungování, organizační struktura, popis činností orgánů MAS je uveden ve **Statutu**. Dále se společnost řídí Zákonem č. 248/1995 Sb., o obecně prospěšných společnostech ve znění pozdějších předpisů.

Druhy obecně prospěšných služeb:

- 1) všestranný rozvoj regionu (obnova a zhodnocení kulturního a přírodního dědictví regionu)
- 2) společný postup při pečování o hospodářský rozvoj regionu
- 3) podpora vzniku a provozu regionálních podnikatelských sítí
- 4) vytváření podmínek pro nejširší spolupráci při obnově a rozvoji regionu
- 5) propagace regionu a jeho zájmového území
- 6) spolupráce na rozvoji venkova na místní i evropské úrovni
- 7) vytvoření a aktualizace pilotní integrované strategie regionu a její implementace
- 8) podpora projektů v rámci přijaté strategie , jejichž cílem je spojení veřejných a soukromých zdrojů regionu, další rozvoj regionu v intencích programu LEADER a dalších programů EU a ČR
- 9) vypisování výzev pro předkládání projektů
- 10) hodnocení předložených projektů dle předem schválených a zveřejněných kritérií, která jsou v souladu se základními přijatými principy strategického rozvoje regionu
- 11) výběr projektů pro přiznání dotace dle pravidel programu LEADER určených MZe ČR a programovým výborem obecně prospěšné společnosti
- 12) vyhledávání dalších možných finančních zdrojů pro financování rozvojových projektů oblasti Veselsko – Řečicko.
- 13) evidence a monitorování realizace projektů
- 14) zřízení a provoz organizační struktury, která bude schopna plnit výše uvedené činnosti
- 15) pomoc při zpracovávání žádostí do programů EU a ČR



V současné době má MAS celkem 16 členů, z toho 2 členové jsou zástupci veřejného sektoru a 14 členů zástupci soukromého sektoru.

Noví členové jsou přijímáni na základě žádosti. Přijetí nových členů schvaluje valná hromada na svém zasedání.

Přehled členů MAS (k 1.6.2006)

| Jméno/název | Sídlo/bydliště | Oblast působení |
|---|------------------------------------|---|
| Zakladatelé společnosti: | | |
| Svazek obcí Veselsko | Veselí nad Lužnicí | územní samospráva |
| Svazek obcí Řečicko | Kardašova Řečice | územní samospráva |
| Jurman, Zelenka spol. s r.o. | Veselí nad Lužnicí | stavebnictví |
| Miroslav Novák NOVA-AGRO | Řípec | zemědělství |
| František Drs | Bošilec | zemědělství |
| Zemědělské družstvo Pluhův Žďár | Pluhův Žďár | zemědělství |
| Jiří Jech | Borkovice | zemědělství |
| Rybářství Kardašova Řečice spol. s r.o. | Kardašova Řečice | zemědělství, rybářství |
| Ing. Josef Noska | Mazelov | zemědělství, chovatelství |
| Míka a spol. s r.o. | Veselí nad Lužnicí | cestovní ruch |
| Ing. Miroslav Bumerl CSC. | Veselí nad Lužnicí | životní prostředí |
| Noví členové v r. 2005 | | |
| Ing. Hana Balatková | Val | ekonomická, účetnictví |
| Miroslav Šašek | Veselí nad Lužnicí | |
| Ing. Eva Hanzlíková | Kardašova Řečice | audit, daně, účetnictví |
| Ing. Jaromír Vávra CSC. | Lišov (pobočka Veselí nad Lužnicí) | poradce mikroregionu facilitátor MAS |
| Noví členové v r. 2006 | | |
| JINOS-AGRO s.r.o. | Veselí nad Lužnicí | zemědělství |
| | | |
| Celkový počet členů MAS | 16 | |

Orgány společnosti:

Valná hromada členů obecně prospěšné společnosti

Správní rada

Dozorčí rada

Programový výbor

Výbor pro výběr a monitorování projektů

Ředitel společnosti

Facilitátor (poradce společnosti)

Sekretariát MAS



➤ **Valná hromada členů obecně prospěšné společnosti**

- a) Valná hromada členů obecně prospěšné společnosti je nejvyšším orgánem společnosti.
- b) Valná hromada je usnášeníschopná jsou-li přítomni členové mající nadpoloviční počet hlasů oprávněných k hlasování
- c) Není-li splněna tato podmínka, koná se po uplynutí lhůty jedné hodiny od termínu stanoveného v pozvánce na valnou hromadu náhradní valná hromada, za podmínky, že tato skutečnost byla výslovně oznámena v pozvánce na řádnou valnou hromadu. Taková náhradní valná hromada je schopná se usnášet vždy, bez ohledu na počet přítomných účastníků a hlasů oprávněných k hlasování. Může na ní však být jednáno a hlasováno pouze v mezích programu oznámeného v pozvánce na valnou hromadu, která se nekonala z důvodu neschopnosti usnášení. Tato náhradní valná hromada nesmí však jednat a rozhodovat o změně stanov a zrušení a likvidaci.
- d) Členové obecně prospěšné společnosti, kteří jsou právníckými osobami jsou na valné hromadě zastupováni fyzickými osobami, které mají pověření od statutárních orgánů člena (právnícké osoby), nebo mohou dle obchodního rejstříku za tyto osoby přímo jednat.
- e) Kterýkoliv člen valné hromady se může nechat na jednání valné hromady zastupovat jinou právníckou či fyzickou osobou. Zplnomocnění může být vydáno na dobu určitou nebo neurčitou a podpis statutárního zástupce na plné moci musí být úředně ověřen. Zplnomocněný má všechna práva a povinnosti zastupovaného.
- f) Valná hromada společnosti se schází minimálně 1 x ročně. Valnou hromadu svolává správní rada. Správní rada je povinna svolat mimořádnou valnou hromadu, požádá-li o to alespoň 25 % členů obecně prospěšné společnosti.
- g) Valná hromada společnosti volí facilitátora společnosti.
- h) Valná hromada volí členy správní rady a dozorčí rady.
- i) Valná hromada schvaluje změny ve statutu společnosti.
- j) Valná hromada schvaluje přijetí nových členů obecně prospěšné společnosti.

➤ **Správní rada**

- a) Správní rada je statutárním orgánem společnosti
- b) Správní rada má 6 členů.
- c) Ve správní radě musí 4 členové zastupovat místní soukromé partnery a 2 členové místní veřejné partnery
- d) Funkční období členů správní rady je tříleté.
- e) Funkci člena správní rady nelze zastávat déle než dvě po sobě jdoucí funkční období. Po šestiletém členství ve správní radě může stejná osoba opět být jejím členem nejdříve po uplynutí jednoho roku.
- f) Členové správní rady volí ze svého středu předsedu a místopředsedu správní rady.
- g) Při rozhodování je hlasovací právo členů správní rady rovné. Při rozhodování správní rady musí být přítomna nadpoloviční většina členů správní rady, jinak není rada usnášeníschopná. Pro přijetí usnesení rozhoduje nadpoloviční většina přítomných členů správní rady. Při rovnosti hlasů rozhoduje hlas předsedajícího.
- h) Jednání správní rady svolává předseda nebo místopředseda. Jednání rady musí být přítomen předseda nebo místopředseda.
- i) K jednání správní rady musí být pozván ředitel společnosti (pokud je ustanoven) a facilitátor (oba s hlasem poradním).
- j) Po prvním jmenování členů správní rady se losem určí jména 2 členů, jejichž funkční období skončí po roce a 2 členů jejichž funkční období skončí po dvou letech.
- k) členství ve správní radě zaniká:
 1. uplynutím funkčního období
 2. úmrtím
 3. odstoupením
 4. odvoláním



- l) Na uvolněná místa členů správní rady jsou nejpozději do 60 dnů kooptováni noví členové. Kooptaci nových členů schválí valná hromada na svém nejbližším zasedání. Mezi dvěma zasedáními valné hromady nesmí být kooptováni více jak dva členové správní rady.
- m) Do působnosti správní rady náleží:
 1. navrhopvat změny zakládací listiny v souladu s §4 odst. 3 a 4 zákona č. 248/95 Sb. a statutu společnosti.
 2. navrhopvat zrušení obecně prospěšné společnosti a určit obecně prospěšnou společnost, které nabídne likvidační zůstatek.
 3. rozhodovat o likvidaci společnosti. Rozhodnutí o likvidaci společnosti musí být rovněž odsouhlaseno na nejbližší valné hromadě.
 4. metodicky řídit činnost obecně prospěšné společnosti v období mezi zasedáními valné hromady zakladatelů
 5. dbát na zachování účelu, pro který byla obecně prospěšná společnost založena.
 6. schvalovat roční účetní závěrku a výroční zprávu obecně prospěšné společnosti
 7. jmenovat a odvolávat ředitele obecně prospěšné společnosti, dohlížet na jeho činnost a stanovit mu mzdu.
 8. jmenovat a odvolávat členy programového výboru
 9. jmenovat a odvolávat členy výboru pro výběr a monitorování projektů
 10. schvalovat přidělení dotací pro jednotlivé projekty
- n) Správní rada zasedá nejméně dvakrát ročně.

➤ **Dozorčí rada**

- a) Dozorčí rada je kontrolním orgánem obecně prospěšné společnosti.
- b) Dozorčí rada je 3 členná. Členové dozorčí rady volí mezi sebou svého předsedu, který svolává a řídí jednání dozorčí rady.
- c) Dozorčí radu volí valná hromada členů obecně prospěšné společnosti.
- d) Dozorčí rada zejména:
 - dohlíží na to, aby obecně prospěšná společnost vyvíjela svou činnost v souladu se zákony a zakládací listinou obecně prospěšné společnosti
 - přezkoumává roční závěrku a výroční zprávu obecně prospěšné společnosti
 - nejméně jednou ročně podává zprávu valné hromadě zakladatelů společnosti o výsledcích své kontrolní činnosti
 - je povinna upozornit správní radu na porušení zákonů, ustanovení zakládací listiny nebo statutu, na nehospodárné postupy, popř. na další nedostatky v činnosti obecně prospěšné společnosti
- e) Dozorčí rada je oprávněna:
 - podávat správní radě návrh na odvolání ředitele
 - nahlížet do účetních knih a jiných dokladů a kontrolovat tam obsažené údaje
 - svolat mimořádné jednání správní rady nebo valné hromady zakladatelů společnosti, jestliže to vyžadují zájmy obecně prospěšné společnosti
- f) Zástupce dozorčí rady má právo účastnit se jednání správní rady; musí mu být uděleno slovo, pokud o ně požádá.

➤ **Programový výbor**

- a) Programový výbor je poradním orgánem správní rady a programotvornou složkou společnosti, která navrhuje rozvojovou strategii mikroregionu včetně jednotlivých aktivit a opatření. Je zodpovědný za vypracování pilotního rozvojového plánu mikroregionu a jeho pravidelnou aktualizaci.
- b) Členy programového výboru mohou být fyzické osoby s trvalým bydlištěm v mikroregionech Veselsko nebo Řečicko nebo fyzické osoby zastupující právnické osoby, které mají sídlo nebo organizační složku v mikroregionech Veselsko nebo Řečicko.
- c) V programovém výboru musí být zastoupeno nejméně 50 % soukromých partnerů a maximálně 50% partnerů veřejných.



- d) Členy programového výboru jmenuje a odvolává správní rada obecně prospěšné společnosti. Na základě návrhů členů obecně prospěšné společnosti.
- e) Členové programového výboru volí ze svého středu předsedu, který svolává a řídí jednání programového výboru.
- f) Programový výbor se schází dle potřeby, minimálně však 1 x ročně.
- g) Programový výbor na svých setkáních posoudí přijaté a realizované projekty a vypracuje pro valnou hromadu zakladatelů zprávu o souladu přijatých a realizovaných projektů s pilotním plánem rozvoje mikroregionu.
- h) Členem programového výboru musí být minimálně 1 člen správní rady společnosti, nejlépe předseda.

➤ **Výbor pro výběr a monitorování projektů**

- a) Výbor pro výběr a monitorování projektů je poradním a výkonným orgánem správní rady obecně prospěšné společnosti která zejména:
 - vypisuje výzvy k podávání projektů
 - na základě soustavy kritérií odsouhlasené programovým výborem hodnotí jednotlivé projekty a navrhuje přidělení dotací pro jednotlivé projekty
 - je zodpovědný za dodržení stanovených limitů dotací
 - je zodpovědný za monitorování realizace jednotlivých projektů, včetně příslušné evidence.
- b) Členy výboru pro výběr a monitorování projektů jmenuje správní rada obecně prospěšné společnosti.
- c) Výbor pro výběr a monitorování projektů musí mít minimálně 5 členů.
- d) Ve výboru musí být zastoupeno nejméně 50% soukromých partnerů a maximálně 50% partnerů veřejných.

➤ **Ředitel společnosti**

- a) Ředitel společnosti nemůže být členem správní rady.
- b) Ředitel řídí činnost obecně prospěšné společnosti ve všech věcech, které nejsou zákonem, zakládací listinou nebo statutem svěřeny do kompetence správní rady.
- c) Valná hromada společnosti může rozhodnout o tom, že funkce ředitele nebude obsazena a pravomoci ředitele převezme předseda správní rady společnosti.

➤ **Facilitátor společnosti**

- a) Facilitátor společnosti je právnická nebo fyzická osoba, která je zodpovědná za soulad činnosti společnosti s předpisy a zákony ČR, vyhláškami a pravidly přijatými vládou ČR v souvislosti s implementací programu LEADER a stykem se Zemědělskými agenturami NUTS II Jihozápad. Dále spolupracuje se sousedními mikroregiony v zájmu společného postupu a synchronizaci činností tak, aby byl naplněn plán rozvoje Jihočeského kraje a regionu NUTS II Jihozápad.
- b) Facilitátor koordinuje činnost obecně prospěšné společnosti s ostatními místními akčními skupinami a spolupracuje s regionálními i mezinárodními organizacemi LEADER.
- c) Facilitátor poskytuje společnosti poradenské služby v oblasti projektového řízení a vyhledávání zdrojů dle dohodnuté smlouvy

➤ **Sekretariát MAS**

Sekretariát MAS zajišťuje běžnou agendu MAS, provádí poradenskou činnost pro své členy a veřejnost, zajišťuje pořádání seminářů, zajišťuje realizaci projektů MAS, provádí administraci programů (např. Leader).

V současné době (k 1.6.2006) má sekretariát jednoho zaměstnance na poloviční úvazek.



2.9. SHRNU TÍ DOSUD UPLATŇOVANÝCH POLITIK NA ÚZEMÍ MAS

V posledních letech jsou využívány následující politiky v regionu MAS Veselsko – Řečicko (uvedeny jsou využitě programy a realizované projekty, které mají pozitivní dopad nejen na příjemce, ale i na další subjekty na území MAS):

| Program | | Příklad projektů | Výše podpory (v Kč) | Dopad na rozvoje území MAS |
|---|--|---|--|--|
| Podpůrné programy a dotační tituly Ministerstva zemědělství | Leader ČR Veselá blata 2005 | Agroturistika Petr Jech | 1 250 000,- | Rozvoj cestovního ruchu, zlepšení občanské vybavenosti obcí, podpora podnikání, tradičního odvětví zemědělství, podpora rozvoje služeb v regionu, podpora rozvoje sociální oblasti apod. |
| | | Zastávka Kardašova Řečice | 1 450 000,- | |
| | Leader+, inv. záměr c) osvojování schopností | Příprava pilotní strategie území MAS 2007-2013, rozvoj principu partnerství | 477 000,- | |
| Program rozvoje Jihočeského kraje | | Oprava naučných stezek Veselska | | |
| | | Strategie rozvoje SO Veselsko | | |
| | | Aktualizace strategie rozvoje mikroregionu Řečicka | | |
| | | Tvorba ÚPD obcí | | |
| Program obnovy venkova | | Ochrana před povodněmi | | |
| | | Konzultační, poradenský a informační servis pro mikroregion Veselsko a mikroregion Řečicko | Od r. 2004 každoročně | |
| | | Vybavení obcí Řečicka výpočetní technikou | | |
| | | Osobní výtah pro pacienty ve zdravotním středisku Kardašova Řečice | 300 000,- | |
| | | Informační tabule do obcí SO Veselsko | 300 000,- | |
| SAPARD | | Welfare v chovech hospodářských zvířat – ZD Pluhův Žďár | | |
| Ministerstvo práce a sociálních věcí | | Novostavba domova důchodců | 94 500 000 (celkové náklady 147 100 000) | |
| SFŽP | | Vytápění biomasou – areály města | | |
| Ostatní | | Rekonstrukce místních komunikací, plynofikace, odstraňování povodňových škod, výstavby kanalizací, vodovodů a ČOV, rekonstrukce obecních budov atd. | | |
| MMR | | Rekonstrukce mezinárodní cyklotrasy Greenways | 384 000,- | |



Jednotlivé členské svazky mají zpracovány **rozvojové dokumenty**, případně jejich aktualizace:

- Rozvojová strategie Svazku obcí Veselsko, říjen 2004
- Integrovaný projekt venkovského mikroregionu Řečicko – část Analýza a část Strategie rozvoje a katalog projektů, duben 2002
- Aktualizace strategie rozvoje mikroregionu Řečicko, říjen 2004

Za relevantní lze označit i vypracovanou Studii odtokových poměrů a plán protipovodňových opatření obcí mikroregionu Veselska, protože se nezaměřuje pouze na základní ochranu proti živelným pohromám, ale z velké části ovlivňuje rozhodování obcí z hlediska možné bytové a průmyslové zástavby v zátopových oblastech apod. což může mít podstatný vliv na jejich další rozvoj.

Vzhledem k tomu, že výše uvedené strategické dokumenty byly vypracovány těsně po vstupu ČR do EU, reagují na vývoj situace v rozvoji venkova a dotační politice státu právě v souvislosti s možností využití strukturálních i dalších fondů EU. Všechny strategie obsahují analytické a návrhové části, které jednak popisují samotné území z hlediska hospodářského, sociálního, kulturního, a jednak obsahují návrhy projektů jednotlivých členských obcí. Některé pasáže byly z těchto strategií použity po drobných úpravách.